

Costa del Pacífico

Santa Rosa

El departamento de Santa Rosa debe su nombre a la primera santa del Nuevo Mundo, Santa Rosa de Lima. Tiene una extensión territorial de 2,955km², los cuales están organizados políticamente en 14 municipios. De sus 300,000 habitantes, el 3% son indígenas, principalmente pocomames y xincas.

Formó parte anteriormente al departamento de Mita, al cual también pertenecieron los actuales departamentos de Jutiapa y Jalapa, hasta 1852, año en que se separó Santa Rosa como un departamento. Hacia el Norte se erige la Sierra Madre, y hacia el Sur, el departamento se extiende hacia las costas, donde lo atraviesa el Canal de Chiquimulilla, y finaliza en hermosas playas como las de Monterrico y Las Lisas. Esta topografía variada enriquece al departamento, de manera que los climas varían desde frío, en las montañas de Mataquesuintla, hasta cálido en las costas. Los cultivos más importantes son el maíz, el frijol y la caña de azúcar, pero también se cultiva papa, cebolla y algunas frutas, como la mora.



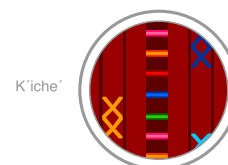

Inicialmente la cabecera departamental fue Santa Rosa de Lima; sin embargo, en 1873 se trasladó a Cuilapa, pero años más tarde esta fue destruida por un sismo, teniendo que trasladarse nuevamente, esta vez a Barberena. En 1920, la cabecera fue nuevamente ubicada en Cuilapa, la cual se encuentra a 899 msnm, y cuenta con un clima templado.

Este departamento destaca sobre todo por sus atractivos naturales, entre los cuales sobresale el Canal de Chiquimulilla, que corría antiguamente paralelo a la costa, teniendo sus inicios en la frontera con El Salvador. Este canal reviste especial belleza e importancia, sobre todo porque es santuario de miles de animales, entre los que destacan las aves acuáticas, tales como gaviotas y gran diversidad de garzas, entre muchas otras, además de cobijar en los manglares poblaciones de camarones y peces.


Monterrico - Hawaii

La Reserva Natural Monterrico y el Parque Nacional Hawaii fueron creados en 1956. Entre los dos tienen una extensión de mil hectáreas, en las cuales se ha logrado conservar uno de los remanentes de mangle más representativo de la costa del Pacífico. Estos manglares sirven como refugio de cientos de animales silvestres, y de especies florales de la zona, de manera que su conservación ejerce un impacto positivo sobre la subsistencia de miles de aves, tanto residentes como migratorias, así como de poblaciones de iguanas y cocodrilos, y otros animales, como osos hormigueros y mapaches.

Las playas de Monterrico, con su arena grisácea, son escenario de los primeros pasos de miles de tortugas marinas, que nacen anualmente en la Reserva Natural Monterrico y el Parque Nacional Hawaii, producto de los programas para la conservación de iguanas, cocodrilos y tortugas marinas, que incluyen estudios y proyectos para su reproducción en cautiverio. Este es uno de los espectáculos más maravillosos en las playas del Pacífico: ver a cientos de



Xinca





recién nacidas tortugas que, en busca del mar, se pierden entre el oleaje, para luego, en algunos años, poder, algunas de ellas, regresar para depositar sus huevos en estas playas que las vieron nacer.

Laguna de Ayarza

Esta laguna se encuentra entre los departamentos de Jalapa y Santa Rosa. Sus frías aguas cristalinas reflejan el cielo en los días soleados, así como el verde característico de los frondosos bosques de la cordillera que la circundan. Aparentemente, esta laguna carece de afluentes y de desagües, por lo cual su único alimento son las aguas pluviales.

Puente de Los Esclavos

Entre los atractivos de este departamento destaca el Río de los Esclavos, famoso, sobre todo, por un puente —ahora en desuso— que se erige sobre él, y que data del año 1592. Fabricado de piedra, el Diccionario geográfico de Guatemala apunta que “lo levantó la ciudad de Guatemala, para la comodidad de los caminantes, es el más magnífico y bien construido que tiene el reino; tiene un largo de 128 varas, 18 de ancho, con buen pasamanos, y está construido sobre once arcos”.

Sobre este puente, se cuenta una leyenda. Ante las dificultades surgidas para la construcción, destinada a que el puente fuera una obra sin igual en el Reino, los días pasaban uno tras otro sin que la obra pudiera concluirse totalmente. Entonces, uno de los esclavos a cargo de los trabajos, abatido por el cansancio y desesperado, ofreció su alma al diablo, a cambio de que este terminara el puente prontamente. El demonio aceptó el trato y terminó el puente en un solo día; sin embargo, el esclavo se arrepintió y lo alejó, mostrándole una cruz. En ese momento, una de las piedras del puente se separó, y aunque muchos han intentado colocarla nuevamente, esta siempre se cae, de manera que la última piedra jamás ha sido puesta.

Laguna de Ixpaco

Esta laguna se localiza en las faldas del volcán Tecuamburro. Se trata de un embalse de aguas cálidas que nacen en el mismo lugar, las cuales burbujan en el fondo, y tienen fama de ser medicinales, por tratarse de aguas azufradas. La laguna, cuyo diámetro abarca 350 m, tiene una forma casi circular, y sus aguas se caracterizan tanto por su olor azufrado, como por el color peculiar que este hecho le concede, pues son aguas ligeramente amarillas. Por otra parte, la laguna se halla rodeada de cerros, cuyos matices azulados y verdes contrastan con los colores cálidos de la laguna, y con el azul celeste del cielo, casi siempre despejado.

Escuintla

Con 4,384km² de superficie, que abarcan 13 municipios, Escuintla es un departamento cuyo clima varía desde templado hasta cálido y seco, pues se extiende desde la cordillera eruptiva del país hasta la costa del Pacífico. Estas condiciones han contribuido a la importancia agrícola del departamento; así, sobresalen los cultivos del café y la caña de azúcar y gran variedad de frutas, sobre todo cítricos. Crecen también el anisillo, la vainilla, el copal, el jocote marañón y el tamarindo.

Escuintla, antiguamente llamada Izquintepeque, “cerro de los perros” (probablemente porque en las montañas había gran cantidad de tepezcuintles, que los españoles asociaron con los perros), cuenta actualmente con más de medio millón de habitantes, de los cuales únicamente el 7% se identifica con algún grupo indígena, hablantes de los idiomas kaqchikel y poqomam; el otro 93% son ladinos. La población se dedica principalmente a la agricultura, la agroindustria, la ganadería y el comercio, siendo también importante, como fuente de ingresos, la industria del turismo.





Siguiente página. Vista del Canal de Chiquimulilla desde embarcación que navega en dicho canal. En las orillas, se puede apreciar el bosque de manglar. L.Meléndez

La zona que hoy ocupa Escuintla fue habitada en parte por la cultura Cotzumalguapa, probablemente no más allá del año 900 d.C. Posteriormente estuvo despoblada, hasta que en el Postclásico Tardío (1200-1524) fue ocupada por los pipiles, grupos de lengua náhuatl, que inmigraron desde México. Los pipiles tenían una estructura social estratificada, por lo cual los nobles influían en las decisiones políticas y religiosas, mientras los plebeyos se dedicaban a la agricultura, la caza, la pesca, el comercio y la milicia. Los esclavos, generalmente prisioneros de guerra, formaban parte de la mano de obra, y eran sacrificados durante rituales que podían extenderse a lo largo de más de cinco días. Los pipiles tributaban a sus nobles antes de la conquista, pero tras la llegada de los españoles, y luego de su sometimiento, tributaron a estos con cacao, algodón, pescado y sal, entre otras cosas.

Las características de aquellas tierras que encontraron entonces los españoles distan mucho del aspecto que hoy tienen. Densas selvas cubrían este territorio, albergando poblaciones dispersas desde Tapachula hasta El Salvador. Los pueblos pipiles de Cotzumalguapa y Alotec, que florecían entonces, fueron catequizados por los franciscanos. Sin embargo, sobrevinieron epidemias y otros males sociales que hicieron decaer la agricultura, dando lugar a que la zona quedara nuevamente despoblada, y a que las selvas retomaran su lugar en aquel terreno. No por mucho tiempo, pues los ricos suelos de Escuintla han producido a partir de aquellos tiempos, cuando tenían gran importancia el añil y el algodón, gran cantidad de otros cultivos. El cacao se cambió por el café, y proliferaron las plantaciones de citronela y caña de azúcar, haciendo de este departamento uno de los más importantes para la agricultura del país, situación que fue favorecida con la convergencia del ferrocarril (hoy en desuso), de la carretera al Pacífico y, más recientemente, de la Autopista Palín-Escuintla.

La antigua ciudad de Escuintla, ubicada a 346.91 msnm, fue nombrada como tal el 22 de agosto de 1903. Anteriormente era


conocida como Concepción Escuintla, por haber estado bajo la protección de la Purísima Concepción de María. Es la cabecera departamental, ubicada a 58 km de la ciudad de Guatemala.


Al hablar de Escuintla, indudablemente vienen a la mente las palmeras y las playas negras de origen volcánico, con sus atardeceres color naranja. Este es, sin lugar a dudas, un destino vacacional por excelencia, a donde los guatemaltecos, principalmente los capitalinos, escapan durante los descansos o fines de semana, ya sea para tomar el sol y refrescarse en las playas, o para practicar algún deporte, como el surf o la pesca. O simplemente, para degustar un exquisito caldo de mariscos, una sopa de tortuga o de yuca, un ceviche o chiles rellenos. Aunque algunos otros, más interesados en la arqueología, al pensar en Escuintla evocarán las enigmáticas cabezas gigantes y otros monumentos que han sido hallados en el departamento, y que tienen miles de años de antigüedad.

Sipacate-El Naranjo

La población de Sipacate se encuentra en el kilómetro 140, sobre la C2, Carretera al Pacífico. Para viajar hasta ese sitio es recomendable tomar la autopista Palín-Escuintla, y, luego, seguir por la C2. En Sipacate los días son claros y soleados, y las temperaturas cálidas y/o frescas. Por las características de sus olas, sus playas son visitadas por surfistas nacionales y extranjeros.

A unos 170 kilómetros de la ciudad capital, en jurisdicción de La Gomera, se encuentra el Parque Nacional Sipacate-Naranjo, fundado en 1969. Cuenta con una extensión de 1km de ancho, en una franja de 20 km. El atractivo principal es el bosque, donde abundan las especies tropicales, sobresaliendo los mangles, especies forestales que se encuentran amenazadas por varios factores, tales como su tala desmesurada, para construcción, uso agrícola o para empleo turístico de los suelos. En este Parque cabe apreciar también las salineras artesanales, y se





puede visitar el santuario de vida silvestre denominado “Poza del Nance”, donde hay principalmente tortugas marinas, como la baula y la parlama.

Iztapa

Iztapa se encuentra a doce kilómetros del Puerto San José. Es un sitio que a través de su historia ha tenido gran importancia porque ahí se ubicaba el puerto de Iztapa, el cual fue el primero en la costa del Pacífico, habiendo funcionado desde los tiempos de Pedro de Alvarado, en el siglo XVI, hasta 1853, año en que fue construido el Puerto de San José. Con la construcción del nuevo puerto, decayó el de Iztapa, mermando así la apreciación del municipio. Sin embargo, en la actualidad Iztapa se ha convertido nuevamente en un sitio renombrado a nivel mundial como uno de los lugares preferidos para la práctica de pesca deportiva, aunque lo perjudica la cercanía del moderno Puerto Quetzal. En sus mares, los deportistas navegan en busca del pez vela y el pez marlin, entre otros.

Volcán de Pacaya

Otro de los grandes atractivos de Escuintla es el volcán de Pacaya, rodeado de bosques de pinos, que en más de una ocasión se han fundido con la lava que desciende del volcán, pues este aún está activo. Para llegar, se toma la carretera hacia Escuintla, CA9, y en el kilómetro 37 se cruza hacia San Vicente Pacaya. Este volcán tiene una altura de 2562.08 msnm, y su ascenso y descenso pueden hacerse en un mismo día. Aunque parezca una aventura un tanto temeraria, subir el volcán de Pacaya resulta una experiencia sin igual, no solo por la vista que se tiene de la ciudad de Guatemala y del lago de Amatitlán y sus cercanías, sino porque es factible observar las rocas ígneas y sentir el calor que sale de la tierra, por lo cual se necesita usar calzado resistente. El conjunto lo forman varias cúspides de estructura complicada, los Cerros Chino y Mackenney.

Los hundimientos tectónicos producidos por la actividad explosiva de este volcán, según los geólogos, y el consecuente embalse de aguas, dieron origen al lago de Amatitlán, así como a las depresiones en las faldas del volcán, donde actualmente se encuentra la laguna Calderas. También se originaron enormes cráteres, en los que se asentaron pueblos como el de San Vicente Pacaya.

Desde 1560 hasta julio de 1775, cuando se registró una erupción prolongada, el volcán había mantenido únicamente la emisión de fumarolas y la generación de actividad sísmica. Se mantuvo también en relativa calma hasta el 10 de marzo de 1961, cuando de las cuatro bocas que se localizaban a unos 1800 msnm, emanó una corriente de lava de unos 250 a 300 m de ancho, y un espesor de hasta 3.5 m, la cual actualmente se encuentra solidificada, aunque con temperaturas internas entre los 35 y

40 grados centígrados. El volcán volvió a quedar en aparente calma, hasta que en diciembre de 1984 se formó una columna de ceniza con cerca de 8 km de alto y persistentes flujos de lava.

La actividad del volcán de Pacaya ha cubierto de arena tanto a las poblaciones cercanas como a la ciudad capital, por ejemplo en enero de 1986, cuando unos 25 centímetros de ceniza cubrieron las poblaciones de El Caracol, Los Pocitos, El Patrocinio, o en mayo de 1998, cuando tuvo que cerrarse el aeropuerto de la capital durante tres días, porque, a causa de los vientos del sur, la ciudad quedó cubierta por unos 2 m de arena.

La Democracia y Santa Lucía Cotzumalguapa

Estos dos municipios son de gran importancia arqueológica, principalmente porque en varias fincas se han encontrado vestigios de poblaciones que estuvieron presentes en el territorio guatemalteco, incluso antes de los mayas, ya que algunos de los monumentos encontrados pueden tener más de 4,000 años de antigüedad.

La Democracia se encuentra a 90 km de la ciudad capital, a una altitud de 165 msnm, por lo cual el clima que impera es cálido. En La Democracia se localiza el Museo Regional de Arqueología, y en él se puede encontrar variedad de utensilios, como vasijas y piedras de moler. En el sitio arqueológico Monte Alto se descubrió una rica colección de cabezas y otros monumentos de piedra gigantes, de entre cuatro y dieciséis toneladas, muchas colocadas alrededor de una ceiba, en la plaza central. Estos monumentos datan de aproximadamente 4,000 años, y se dice que son olmecoides, por su similitud con los que tallaron los olmecas.

Santa Lucía Cotzumalguapa dista 71 km de la capital. El clima, cálido, propio de una altitud de 356 msnm. En los campos y plantaciones cercanos al pueblo, se han descubierto enormes cabezas pétreas, entre las que destacan las halladas en la finca El Baúl. La cabeza más grande se encontró medio enterrada, y tiene adornado el cabello.

Retalhuleu

A 190 km de la ciudad de Guatemala se encuentra Retalhuleu, “señal de la tierra”, ubicado a 614msnm, cabecera del departamento del mismo nombre, creado el 16 de octubre de 1877, cuando se lo segregó de Suchitepéquez. Su extensión territorial abarca 1,856 km², distribuidos en 9 municipios. El 23% de la población es indígena, principalmente de las etnias mam y k'iche'. Entre la gastronomía propia del departamento sobresalen la carne en miltomate, las “chancletas” de güisquil y la torta de güisquil.

En Retalhuleu, todas las cabeceras municipales, con excepción de Champerico, se encuentran en el lado Norte del departamento, a poca distancia una de otra, mientras hacia el Sur, las grandes extensiones de terreno son fincas dedicadas a la siembra de diferentes cultivos, tales como el algodón, la caña de azúcar, el café y el ajonjolí. Entre otras actividades económicas, en Retalhuleu se produce ganado bovino; existen asimismo varias industrias, tales como beneficios de café, y los habitantes se dedican también a la producción artesanal de velas, cestas y piezas de algodón.

Muchos ríos riegan las tierras de Retalhuleu, como el Río Ocosito o Tilapa, el cual marca el límite con Quetzaltenango, y estos ríos favorecen la fertilidad y crean parajes de belleza peculiar. El clima de la región varía de cálido en la costa a semicálido hacia el Norte, pero la estación fría no está bien definida, por lo cual el clima resulta agradable todo el año, a pesar de la humedad que caracteriza a la bocacosta. Esta característica, sumada al atractivo natural de sus bosques y al de las extensas plantaciones, cuyos paisajes adornan las hermosas vistas de los volcanes Santiaguito, Zunil y Santa María, ha dado lugar al desarrollo de otra de las actividades económicas más importantes de la región, la industria del turismo. Esta actividad ha tomado importancia sobre todo durante la última década, y más que nada en el municipio de San Martín Zapotitlán, generando una fuente de empleos importante en especial para los lugareños.

Champerico


A finales del siglo XVIII, se asentaba, en el área hoy conocida con el nombre de Champerico, una compañía alemana, explotadora de maderas finas, cuyo nombre era Champer & Co., lo que originó el nombre del municipio. Champerico se encuentra a 39 km de Retalhuleu, y a 224 de la ciudad de Guatemala. Fue declarado como Puerto Nacional en junio de 1871, durante el gobierno de Miguel García Granados. Desde entonces hasta 1982, Champerico se desempeñó como importante puerto, desde donde se exportaban los productos guatemaltecos, en especial, café. Sin embargo, el nivel de las aguas ha decrecido en este puerto, quedando inhabilitada parte del mismo, lo cual hace necesaria su modificación.

Parque Arqueológico Tak'alik Ab'aj "Puerta Parada"

Este sitio arqueológico se encuentra en el municipio El Asintal, a 30 km de Retalhuleu. La importancia de aquel radica en la función que desempeñó en el sistema de intercambio comercial de las poblaciones asentadas entre el Istmo de Tehuantepec y lo que hoy conocemos como El Salvador. Además, Tak'alik Ab'aj representa una especie de eslabón entre la antigua cultura olmeca y la naciente cultura maya. Los primeros datos que se tienen acerca de este sitio datan de hace 3,000 años, es decir, en el Preclásico Medio (800 a.C. – 400 a.C.). Se caracterizó



Arriba. Salida de lava en el Volcán de Pacaya. Escuintla. RDeLeón. Derecha. Detalle de conos activos en horas de la madrugada. Volcán Pacaya. Escuintla. RDeLeón. Abajo. Detalle de los propagulos de Mangle Rojo, Rhizophora mangle, por la que se obtienen nuevas plantas. LMeléndez



este periodo por los monumentos de semejanza olmeca, y destaca la escultura en bulto. En este sitio se puede apreciar, asimismo, el juego de pelota más antiguo de Mesoamérica hasta ahora conocido, así como el sistema hidráulico de las plazas, construido en barro, por medio del cual las aguas fluviales eran evacuadas.

Hubo una etapa de decaimiento, durante el período Clásico Temprano (250 a.C. – 500 d.C.), posiblemente influenciada por la conquista de Kaminaljuyú. Al parecer, un grupo enemigo destruyó gran parte de los monumentos y otras esculturas del lugar, y decrecieron la escultura y la orfebrería. Sin embargo, en el Clásico Tardío (600 d. C. – 900 d.C.), en un intento porque resurgiera su ciudad, se remodelaron sus monumentos y edificios y se añadieron nuevos elementos a la cerámica, tales como cristales, que sustituían a las piedras pómez de la pasta, hasta que, ya en el Posclásico, domina la cerámica k'iche'.

San Martín Zapotitlán


Una de las atracciones turísticas más importantes de la región consiste en el complejo de parques de entretenimiento que se encuentra en este municipio, y que son parte del Itra (Instituto de Recreación de los Trabajadores de la Empresa Privada de Guatemala). En el kilómetro 180.5, sobre la carretera que conduce a Quetzaltenango, se encuentra, como dice el sitio web de la institución, “la entrada a un mundo de diversión para los guatemaltecos de todas las edades, y para el mundo”. Un complejo turístico de gran demanda por parte de guatemaltecos y extranjeros.

El Parque Acuático Xocomil, cuyo nombre significa en idioma Kaqchikel “Viento fuerte sobre el Agua”, fue inaugurado en 1997. Se halla ambientado a modo de remembranza de los monumentos mayas de ciudades como Tikal y Quiriguá, y cuenta con variedad de diversiones.

El Parque Temático Xetulul, “Bajo los Zapotes”, fue inaugurado en 2002. Al entrar, se llega a una plaza, rodeada por réplicas de algunos de los edificios más representativos de Guatemala.

El nuevo proyecto de este complejo turístico es el parque ecológico Xejuyup, “Bajo los Árboles”, el cual estará destinado a actividades ecológicas.







Vista de cono ubicado dentro del cráter número 4 del Volcán de Pacaya. Escuintla. RDeLeón.





Árboles de Mangle Blanco, Laguncularia racemosa, a orillas del Canal de Chiquimulilla. Escuintla. *LMeléndez.*

Pescador en los canales de Chiquimulilla. Escuintla. *LMeléndez.*





Izquierda. Vista desde nivel del suelo de la especie *Terminalia oblonga*, conocido como Vohlador. El árbol mide aproximadamente 25 metros de altura y puede llegar hasta los 35 metros de alto. *LMeléndez*. Arriba. *Odocoileus virginianus*, Venado de Cola Blanca, en las afueras de un bosque húmedo. Suchitepequez. *LMeléndez*. Arriba. Rana arbórea de Baudin, *Smilisca baudini*, que habita en los bosques húmedos del sur. Retahuleu. *LMeléndez*. Abajo. Atardecer desde la playa de Champerico. Retahuleu. *LMeléndez*.



Suchitepéquez

El nombre Suchitepéquez significa “En el cerro de las flores”, y se deriva del náhuatl Xochitepec, cuyos morfemas xochitl y tepetl, significan “flor” y “cerro o montaña”, respectivamente.

La superficie de este departamento abarca 2,510 km², distribuidos en 20 municipios, y la población es cercana al medio millón de habitantes, un 52% indígena especialmente de los grupos étnicos k'iche', kaqchikel y tz'tujil. Entre la gastronomía de la región, destacan los camarones con chipilín.

Aunque el departamento se extiende desde las mesetas de la Sierra Madre hasta la costa, las pendientes son suaves y el clima es predominantemente cálido. Como resultado, los suelos poseen notable fertilidad, y se produce gran variedad de cultivos, como cacao, citronela, té de limón, café y caña de azúcar, así como diversas frutas, como mango, sandía, y piña. Entre las actividades económicas cobra también gran importancia la producción artesanal de candelas, jícaras y cestería.

La cabecera departamental es Mazatenango, a 160 kilómetros de la ciudad capital, y a 371 msnm. La palabra Mazatenango se deriva del náhuatl, de las voces mazatl, que significa “venado”, y nango, que se traduce como “lugar de”, o sea que Mazatenango equivale a “lugar del venado”.

Esta ciudad celebra sus fiestas patronales durante el mes de febrero, en honor a San José. Sin embargo, la fiesta más emblemática y distintiva de todo el departamento es el carnaval: por algo se le llama a Suchitepéquez, la “Tierra del Venado y el Carnaval”.