



Vista frontal de la Basílica del Señor de Esquipulas. Chiquimula. L.Meléndez.

## Oriente



### Chiquimula

Este departamento, “donde abundan los jilgueros”, es uno de los más antiguos de Guatemala. Conocido como Corregimiento de Chiquimula desde mediados del siglo XVI, fue erigido como departamento en 1825, aunque entonces era muy distinto a como se conoce en la actualidad, sobre todo por su extensión, y principalmente a partir de su separación de Zacapa, en 1871. En sus 2,376 km<sup>2</sup> de variada orografía, los climas van desde semicálido hasta ligeramente frío; los ríos corren entre montañas cubiertas de árboles y de abundantes palmas.

En el siglo XIX, la historia de Chiquimula registra dos acontecimientos sobresalientes. Uno: el intento de separación de Guatemala y anexión al reino de México, en 1822, y que no debe extrañarnos, pues todas las Provincias Unidas del Centro de América se anexaron al imperio mexicano de Iturbide poco después de que aquellas se independizaran de España. Otro: la batalla de La Arada, en el contexto de la guerra que enfrentó a Guatemala contra Honduras y El Salvador. Esa batalla fue ganada por las tropas guatemaltecas, encabezadas por Rafael Carrera, el 2 de febrero de 1851.

La población supera los 300,000 habitantes, y se dedica predominantemente al comercio y al cultivo de chile, maíz, mango, sorgo y papa. Está constituida en un 17%, por indígenas, sobre todo ch'orti'es, quienes se asientan en los municipios de Jocotán, Camotán, Olopa y Quezaltepeque, y en cuya gastronomía sobresalen los “chilates de maíz” y los “shepes”, especies de tamalitos de masa que combinan dos de los alimentos más característicos de Guatemala: los frijoles negros “parados” (hervidos) y el maíz.

La cabecera departamental es conocida como “La Perla de Oriente” o la “Ciudad Prócer”. Se encuentra a 169 km de la ciudad capital, y lleva el mismo nombre del departamento. Está ubicada a 424 msnm, por lo cual el clima es caluroso. Esta ciudad fue anteriormente llamada “Chiquimula de la Sierra”, residencia de sus Corregidores y poseedora de uno de los templos más espaciosos de su tiempo, hoy en



Distancia de la Capital



Altitud




Tiempo de llegada




Cómo llegar



K'iche'



Poqomam



Ch'orti'

ruinas, ya que la primera ciudad de Chiquimula, una de las más antiguas de Guatemala, fue destruida en 1765 por los terremotos de la Santísima Trinidad. La nueva ciudad fue edificada muy cercana a las ruinas de la anterior, y se cree que ambas fueron fundadas en el cráter de un extinto volcán prehistórico, que tras llenarse de agua, desaguó hacia el Este y hacia el Norte, formando los ríos Tacó y San José.

## Esquipulas

Esquipulas es el nombre de uno de los municipios más importantes de Chiquimula. Recibe a lo largo del año a miles de peregrinos católicos o de simples turistas, procedentes tanto de Guatemala como de países cercanos. Y las visitas culminan cada 15 de enero, día de la fiesta en honor al Cristo Negro de Esquipulas, el cual se encuentra resguardado entre los muros de la Basílica Menor de Esquipulas. En torno a este Cristo, uno de los más venerados de la Iglesia Católica, se cuenta gran variedad de leyendas y suposiciones acerca de su color negro. Unos dicen que este se debe a que el barco donde era transportado el madero del que fue tallado se quemó durante su travesía; otros, que el cerro donde se encuentra está encantado por Xibalbá, dios maya que pintaba su cara de negro. Existe incluso la leyenda de que este Cristo perteneció a un no muy devoto español, en cuyo poder permaneció abandonado por varios años; sin embargo, el Cristo parecía arder en llamas, llamando la atención de los vecinos y consternando a su dueño, quien lo donó a la Iglesia para que fuera venerado, inicialmente en una ermita de paja.

Lo cierto es que esta imagen fue tallada por el escultor Quirio Cataño, a finales del siglo XVI. En 1594, unos años después de que la Iglesia Católica prohibiera el culto a los dioses indígenas, el Provisor y Vicario General del Oriente, Cristóbal de Morales, encargó al mencionado escultor tallar una imagen de Cristo, para lo cual los habitantes habían reunido 50 onzas de plata, fruto de sus cosechas de algodón. El hermoso Cristo fue entregado el 4 de octubre del mismo


año, y en su camino hacia Esquipulas, quienes lo veían, estremecidos por su belleza y patetismo, pedían tenerlo en sus pueblos por una noche. De esta manera, la imagen del Cristo Crucificado no llegó a su destino sino hasta el 9 de marzo de 1595. Venerado desde el siglo XVII, se cree que, con el paso de los años, el Cristo Crucificado, de color café oscuro, fue oscureciéndose, debido sobre todo al humo de las veladoras, ya que durante muchos años estuvo expuesto directamente a aquel dañino elemento.

El primer milagro que se le atribuye al Cristo de Esquipulas ocurrió en 1603; sin embargo, su poder curativo no fue oficialmente reconocido hasta 1737, tras la sanación milagrosa del arzobispo Pedro Pardo de Figueroa quien –agradecido– ordenó la construcción de un templo especialmente dedicado a la milagrosa imagen de Cristo, obra que no pudo ver finalizada, pero que continuó con mucho esmero el arzobispo Francisco de Figueredo y Victoria. El templo, cuya edificación dirigió el señor Felipe José de Porres, fue terminado en 1758. Al pie del altar mayor yacen los restos de Pedro Pardo de Figueroa.

Una amplia escalinata conduce al templo, que con sus tres naves y sus cuatro elevadas torres, una en cada esquina, se divisa desde lejos. A su amplio atrio, indígenas y ladinos llevan sus pertenencias para que reciban agua bendita, principalmente durante las fiestas de enero. Las ventas, sobre todo de dulces y souvenirs, inundan las calles de esta concurrida ciudad, declarada como tal el 11 de octubre de 1968.

## El volcán y la laguna de Ipala

El volcán de Ipala se eleva hasta 1650 msnm. Es posible llegar a la cima en menos de dos horas (caminando, o a caballo), pues la mitad del recorrido puede hacerse en auto. Al llegar a la cima, la vista es maravillosa, pudiéndose observar a lo lejos el volcán Suchitán. Posee una hermosa laguna



de aguas cristalinas y de forma circular casi perfecta, que se ha ido formando con el paso de los años en el cráter de este volcán, principalmente por el almacenamiento de agua pluvial. La laguna recibe el mismo nombre del volcán, y se encuentra a 1493 msnm; tiene una profundidad aproximada de 20m, y 0.6 km<sup>2</sup> de superficie. Es un lugar apacible, donde puede realizarse un sinnúmero de actividades, como un chapuzón en la laguna o caminatas, y donde las únicas molestias las ocasionan los cangrejos, abundantes en la laguna, así como las más de 90 especies de aves, que residen o pasan por el lugar.

El clima en el área es predominantemente templado y húmedo, propiciado sobre todo por la abundante flora del lugar, que incluye varias especies de árboles, como pinos, ceibas y encinos, además de gran variedad de helechos y epifitas, entre las que sobresale una orquídea color rosa, de gran belleza, y que es endémica del lugar. Se trata de *Lycaste skinneri* var. *Ipala*, una flor muy vistosa y muy cercana a la Monja Blanca. Este bosque da abrigo también a mapaches y armadillos, e incluso se ha reportado la existencia de tigrillos y venados de cola blanca. El volcán y la laguna de Ipala fueron declarados como área protegida, el 4 de febrero de 1998.

## Zacapa

Con una superficie de 2,690 km<sup>2</sup>, Zacapa, “Pueblo de sacates”, cuenta con 10 municipios. De sus más de 200,000 habitantes, solo el 1% pertenecen a la comunidad ch’orti’, constituyéndolo en uno de los departamentos guatemaltecos con menos indígenas.

Su topografía varía entre los 130 msnm en Gualán y los 880 msnm en La Unión, lo que genera un clima cálido. Entre los productos que se cultivan en este departamento se encuentran el melón, la sandía, el tabaco, el chile y el maíz. El queso y la mantequilla son también productos de gran importancia, y la base de muchos platillos tradicionales. Sin embargo, como en otros casos, la abundancia, en otros tiempos, de ciertas plantas y animales, dieron origen a platillos característicos de la zona, como el iguashte. También son propias de este departamento las quesadillas y las empanadas de masa con loroco o queso.

La cabecera departamental, también llamada Zacapa, se localiza a 184 msnm, lo cual la hace por demás calurosa. Su fiesta titular se celebra el 8 de diciembre, en honor a la Virgen de Concepción.

## El valle del Motagua

Hacia el Norte, el departamento es atravesado por la Sierra de las Minas, accidente geográfico de gran importancia por los biomas que favorece, ya que mientras en la sierra la precipitación anual puede superar los 3,000 mm, en el valle del Motagua tan solo alcanza los 500 mm al año. Por el Sur, una gran cantidad de cerros aislados por hondonadas medianamente profundas limitan el paso del río Motagua, que en su largo recorrido por el valle va propiciando la presencia de gran variedad de plantas y animales característicos de la región, entre los que sobresalen diversidad de cactus y de reptiles, muchos de ellos en peligro de extinción.

En la región semiárida del valle del Motagua se hallan las zonas de vida Monte Espinoso y Bosque Seco, y ha sido clasificada como una ecorregión, lo cual subraya su importancia y unicidad. Esta región se caracteriza por tener las precipitaciones anuales más bajas registradas en Centroamérica, por lo que es considerada como una de las áreas más secas del istmo. La humedad relativa promedio oscila entre 60 y 72% y la evapotranspiración potencial presenta valores entre 600 y 800 mm anuales, lo que explica el déficit de agua.

Debido a lo riguroso del clima, en la región se han desarrollado comunidades vegetales caducifolias cuyas hojas caen al inicio de la estación seca y brotan al inicio de la estación lluviosa. El 50% de estas son especies con espinas. En total, en esta ecorregión existen cerca de 600 especies de flora, entre las que sobresale una bromelia endémica y en peligro de extinción, conocida como *Tillandsia xerographica*. Son característicos, además, diversidad de cactus de los géneros *Mammillaria* y *Melocactus*, que al igual que la *T. xerographica*, son extraídos ilegalmente para su comercio.

En la región semiárida del valle del Motagua, la gran diversidad de fauna encuentra refugio en los bosques ribereños, que aunque cada vez más degradados, todavía le proveen de alimento. En la fauna se encuentra gran diversidad de aves de las familias *Columbidae*, *Tyrannidae*, *Icteridae* y *Fringilidae*, algunos murciélagos, armadillos, zorrillos, micoleones y tucacanes, así como gran variedad de reptiles, entre los que sobresale el Escorpión o Niño Dormido: *Heloderma horridum charlesbogerti*, subespecie endémica del valle del Motagua, y recientemente elevada al apéndice I de la lista de la CITES (Convención sobre el Comercio Internacional de Especies Amenazadas de Fauna y Flora Silvestres).

## Museo de Paleontología

A 6 km de la cabecera departamental se encuentra Estanzuela, localidad conocida principalmente por los bordados a mano que producen sus artesanos, pero también por el Museo de Paleontología, Arqueología y Geología, el Museo Karl Sapper, donde se encuentra el esqueleto completo de un mastodonte, así como el de un perezoso gigante. La colección de fósiles y vestigios mayas presentes en el Museo de Estanzuela tuvo sus inicios en 1985, gracias a la colaboración del señor Alfonso González Davison. El Inguat contrató entonces los servicios de los paleontólogos Bryan Petterson y Roberto Moolfolk Saravia, quienes recuperaron muchas de las piezas de los fósiles y participaron activamente en la construcción del edificio del Museo.

## El Progreso

Este departamento nació el 13 de abril de 1908, con el nombre de “Estrada Cabrera”. Sin embargo, fue disuelto en 1920. Con una superficie actual de 1,922 km<sup>2</sup>, menor a la que se le asignó en 1908, fue restablecido en 1934.

Cuenta con 8 municipios y una población cercana a los 150,000 habitantes ladinos (99% del total). La cabecera departamental es Guastatoya, “los últimos morros”, quizá en alusión a que en esta región comienza el calor, ya que está situada a 515 msnm.

Los habitantes, entre otras actividades, se dedican al cultivo de tomate, tabaco, zapote, chico y mamey, y entre sus platillos característicos figuran el arroz con costilla, la flor de izote, el pan de maíz, las salporas y el estofado de gallina criolla. Entre sus festividades, el 15 de enero se celebra la fiesta del municipio de El Progreso, en honor al Cristo Negro de Esquipulas, y es que la historia de esta zona se halla fuertemente ligada a la del Corregimiento de Chiquimula, pues gran parte de su territorio formó parte de este.

El Progreso es, en general, uno de los departamentos más calurosos y secos de Guatemala, donde predominan las tunas, las zarzas y las acacias, lo cual configura el “chaparral espinoso”. Sin embargo, en contraste con este escenario, se encuentra el cerro El Pinalón, donde a una altura de 2,800 msnm, los bosques de pinos, ciprés y abetos disfrutan de un ambiente menos caluroso. Es pues El Progreso un departamento de grandes contrastes naturales. Así, en la ribera del río Motagua, los sauces sobreviven al calor y la tierra resguarda ricas fuentes de serpentinás y jade.



El Progreso también es conocido por el cultivo de yuca, la cual se procesa para obtener yuquilla de gran calidad; por otra parte, Sansare abastece de juegos pirotécnicos a gran parte del mercado nacional.

### San Agustín y San Cristóbal Acasaguastlán

Estos dos municipios son visitados principalmente por las iglesias de las respectivas cabeceras municipales. Destaca la belleza de sus fachadas. La de San Cristóbal fue construida en 1654. Es de estilo barroco, y en las hornacinas cabe apreciar esculturas de los evangelistas. Aunque el templo no está en uso, se encuentra en recuperación, y es posible apreciar las campanas antiguas que engalanan el templo.

En San Agustín Acasaguastlán, municipio conocido como “La Huerta de Guatemala”, abundan las frutas, y destacan las papayas, las guanabas, las limas, las naranjas y las guayabas. Todas ellas permiten aliviar el calor de la zona. En este poblado se erige un templo edificado durante el siglo XVI, y que sí está en uso. La fachada es barroca y posee gran belleza; los muros blancos del templo pueden apreciarse desde la carretera, contrastando con la aridez del paisaje, donde tan solo las acacias salpican de verdor el panorama.


### Jalapa

Jalapa formó parte del antiguo Corregimiento de Chiquimula, nació como departamento el 24 de noviembre de 1873 y se formó tomando una parte del territorio del departamento de Jutiapa. Ha sufrido muchos cambios a partir de su creación, sobre todo en cuanto a su extensión, la cual actualmente es de 2,063 km<sup>2</sup>, distribuidos en 7 municipios. Destaca en este territorio el Valle de Jumay, el cual, luego de los terremotos de Santa Marta (1773), que arruinaron la Ciudad de Santiago de Guatemala, fue evaluado como posible asiento de esta urbe. En aquel entonces, se concluyó que el clima de la región era favorable, y que los valles resultaban aptos para erigir una gran ciudad. Sin embargo, la poca disponibilidad de agua potable no permitió que el proyecto prosperara.

Gracias a lo diverso de su topografía, que varía desde los 800 msnm en San Luis Jilotepeque, hasta los más de 2,000 m snm en Mataquescuintla, el clima va de templado a frío, permitiendo el cultivo de cereales, tabaco y variedad de frutas. La cabecera departamental, a 174 km de la ciudad capital, es Jalapa, ubicada a 1361.91 msnm, sobre un extenso valle de clima templado y paisaje atractivo.

En idioma náhuatl, Jalapa significa “en agua arenosa”. El departamento cuenta con una población de casi 250,000 habitantes, de los cuales el 19% son indígenas poqomames.

Vista desde el mirador de la Laguna de Ipala, ubicada en el cráter del volcán del mismo nombre. Chiquimula. Zacapa. RdeLeón.  
Siguiente página. Vista frontal de la Basílica del Señor de Esquipulas. Chiquimula. LMeléndez.



Sin embargo, el idioma de esta comunidad está en peligro de desaparecer, debido a que cada vez se habla menos entre los jóvenes. Destacan en la gastronomía de Jalapa el estofado de marrano, la gallina en crema, las quesadillas y el pulique de espinazo.

#### Mataquescuintla y San Pedro Pinula

En Mataquescuintla se localiza el Cerro Miramundo, el cual se alza a más de 2,000 msnm, constituyéndose en uno de los sitios más altos de Jalapa. Entre la vegetación propia del cerro se pueden apreciar gran cantidad de cipreses y pinos, que forman parte del remanente de Bosque muy Húmedo Montano Bajo Subtropical, aún presente en Guatemala, aunque con muy poca representatividad. Estos bosques mantienen el clima fresco en el cerro, captando el agua que luego mana de diversos ojos de agua.


En el municipio de San Pedro Pinula existen dos grandes atractivos, uno de carácter natural y el otro, religioso. El primero es el volcán Tobón, el cual forma parte de la montaña del Silencio. Tobón alcanza los 1,800 msnm, por lo cual es la parte más alta de esta montaña. Desde la cima, el panorama es maravilloso, sobre todo porque durante la mayoría del tiempo el cielo está despejado y el clima fresco invita al descanso, mientras se aprecia el paisaje. Por otro lado, la iglesia de San Pedro Pinula, aunque no cuenta con una fachada excelsa, da

al pueblo una sensación de sobriedad, pues ante un cielo celeste despejado, se erige blanca, en armonía con las nubes y las montañas que se observan a lo lejos.

#### Jutiapa

Jutiapa, “en el río de los jutes”, es un departamento con una extensión territorial de 3,219 km<sup>2</sup>, que abarcan en 17 municipios. Este departamento fue creado el 8 de mayo de 1852 y al igual que en Jalapa, algunos de sus habitantes son poqomchi'es, aunque estos constituyen únicamente el 3% de los más de 400,000 habitantes de Jutiapa. Entre las actividades productivas de los jutiapanecos destacan la ganadería y la agricultura, y los cultivos más representativos son el maicillo, la cebolla, el tabaco y el maíz. La gastronomía se basa en la crema y el queso, y entre los platillos destacan el gallo en chicha, el marquesote, el pollo en crema y la horchata de arroz.

Entre la flora característica de Jutiapa se encuentran especies arbóreas como encinos, zapatón y árboles de aguacate, además de gran cantidad de plantas medicinales tales como la zarzaparrilla y la ipecacuana, así como algunas orquídeas y otra gran variedad de flores. En cuanto a la fauna, sobre todo en las partes montañosas se pueden encontrar pizotes, zorros, armadillos y varias especies de reptiles y anfibios, y por supuesto, gran cantidad de aves, entre migratorias y







residentes. La cabecera departamental, llamada también Jutiapa, aunque se sitúa a tan solo 405.96 msnm, cuenta con un clima templado. Celebra su fiesta patronal el 13 de noviembre, en honor a San Antonio de las Pescaditas.

### Lago de Güija

Ciertamente, las zonas del Oriente y Suroriente de Guatemala se caracterizan por la gran cantidad de volcanes, que aunque no muy elevados, se alzan majestuosos y embellecen el paisaje. Pero también por las numerosas lagunas, que se han ido formando a lo largo de los años, por la acumulación de aguas pluviales y pequeños afluentes, en los que fueran cráteres de antiguos volcanes.

El lago de Güija es un ejemplo de lo afirmado. Su extensión se comparte con El Salvador, y solo una tercera parte se encuentra en territorio guatemalteco. Posee cinco penínsulas y varias islas, entre las que sobresalen las de Teotipa y de Istepeque. Circundado por sierras y colinas con grandes cantidades de lava petrificada, se considera que este lago se formó en el cráter de un volcán, y en él abundan los peces, los cocodrilos y gran variedad de aves acuáticas, pero el agua no es potable.

### Volcán Suchitán

El volcán Suchitán, “lugar donde abundan las flores”, se eleva a 2,042 msnm, constituyéndose en uno de los tres picos más altos del Oriente guatemalteco. Se localiza en la aldea Suchitán, en el municipio de Santa Catarina Mita, y constituye el Área Protegida denominada Parque Regional y Área Natural Recreativa Volcán Suchitán. No se distingue un cráter, y se pueden observar varios conos pequeños.

Uno de los mayores atractivos de este Parque es, sin lugar a dudas, el bosque nuboso primario, así como otros bosques secundarios y de galería, principales responsables de la recarga hídrica en la cuenca del lago de Güija, así como de otros cuerpos de agua de menor tamaño, pero de gran importancia para el desarrollo de las actividades agrícolas y ganaderas del departamento de Jutiapa.

